

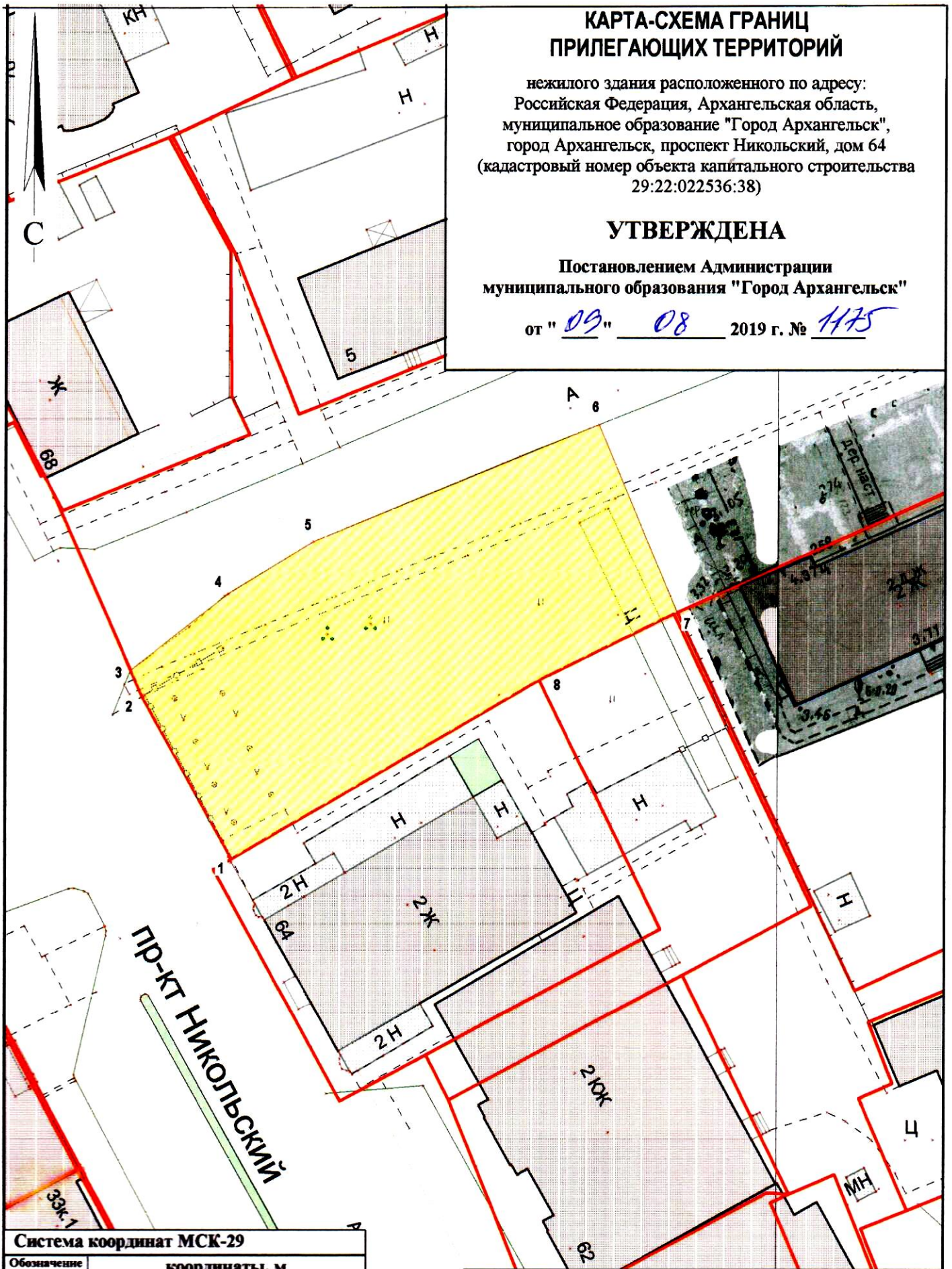
КАРТА-СХЕМА ГРАНИЦ ПРИЛЕГАЮЩИХ ТЕРРИТОРИЙ

нежилого здания расположенного по адресу:
Российская Федерация, Архангельская область,
муниципальное образование "Город Архангельск",
город Архангельск, проспект Никольский, дом 64
(кадастровый номер объекта капитального строительства
29:22:022536:38)

УТВЕРЖДЕНА

Постановлением Администрации
муниципального образования "Город Архангельск"



от " 09 " 08 2019 г. № 1475



Система координат МСК-29

Обозначение характерных точек границ	координаты, м	
	X	Y
1	655689.18	2518586.19
2	655704.76	2518576.75
3	655707.28	2518575.48
4	655715.14	2518584.79
5	655720.62	2518592.99
6	655733.10	2518620.60
7	655714.99	2518629.04
8	655707.87	2518615.72

УСЛОВНЫЕ ОБОЗНАЧЕНИЯ:

-  изображение границ земельного участка по проспекту Никольскому, дом 64
-  изображение границ прилегающих территорий

Масштаб 1 : 500